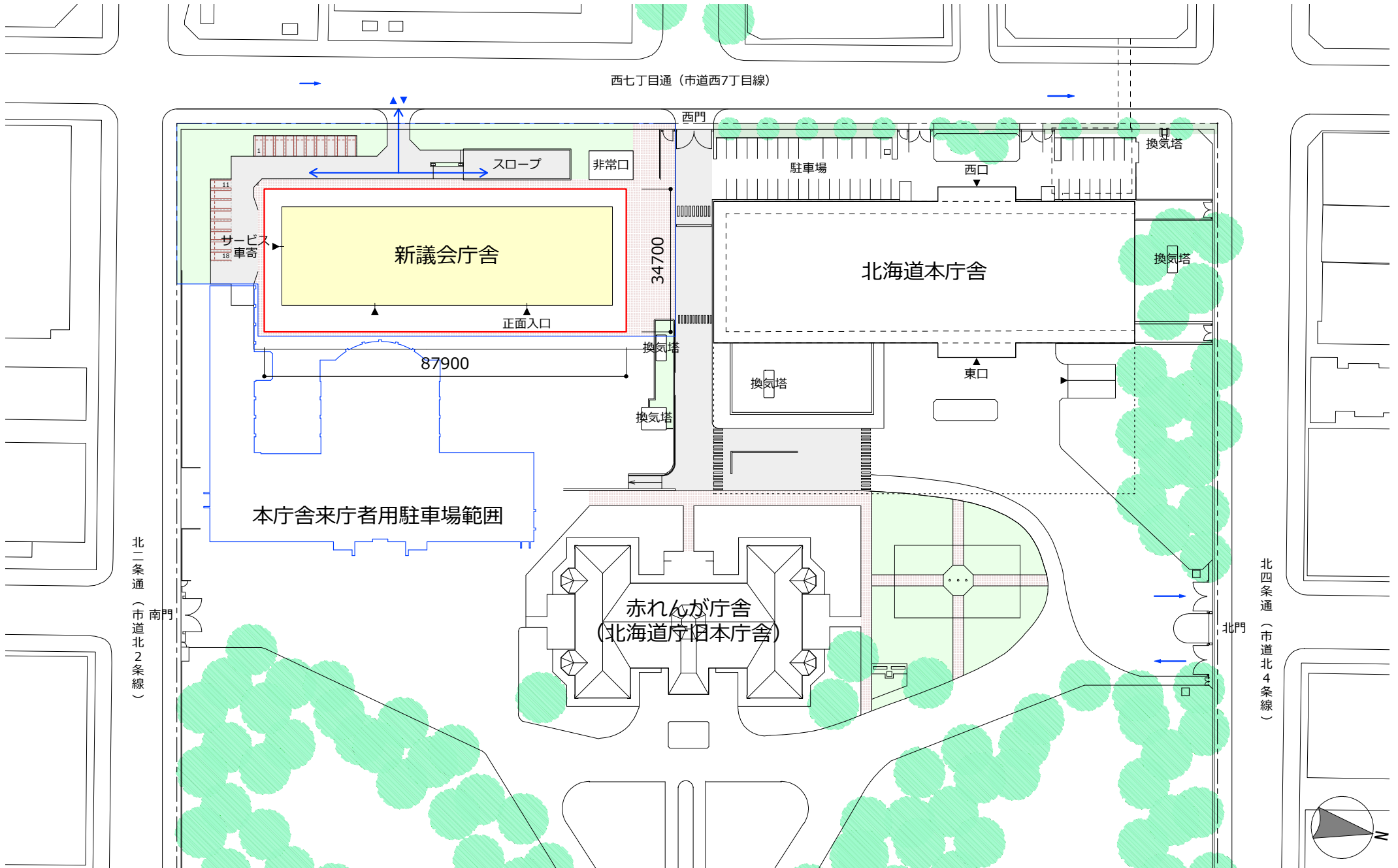


■配置図

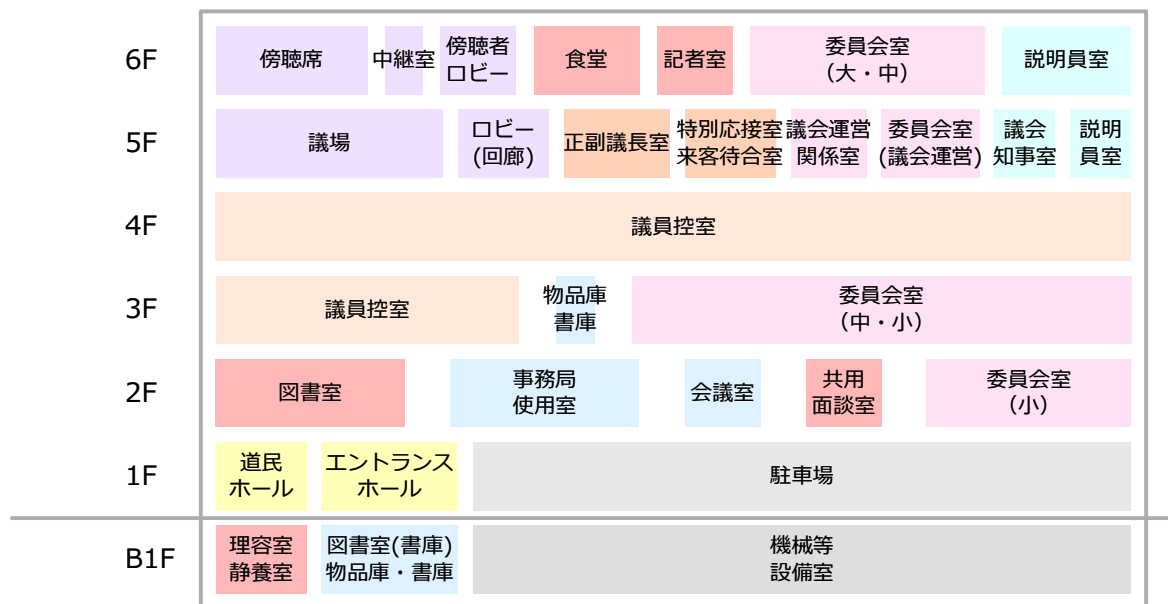


※車両動線・駐車場・外構については検討中

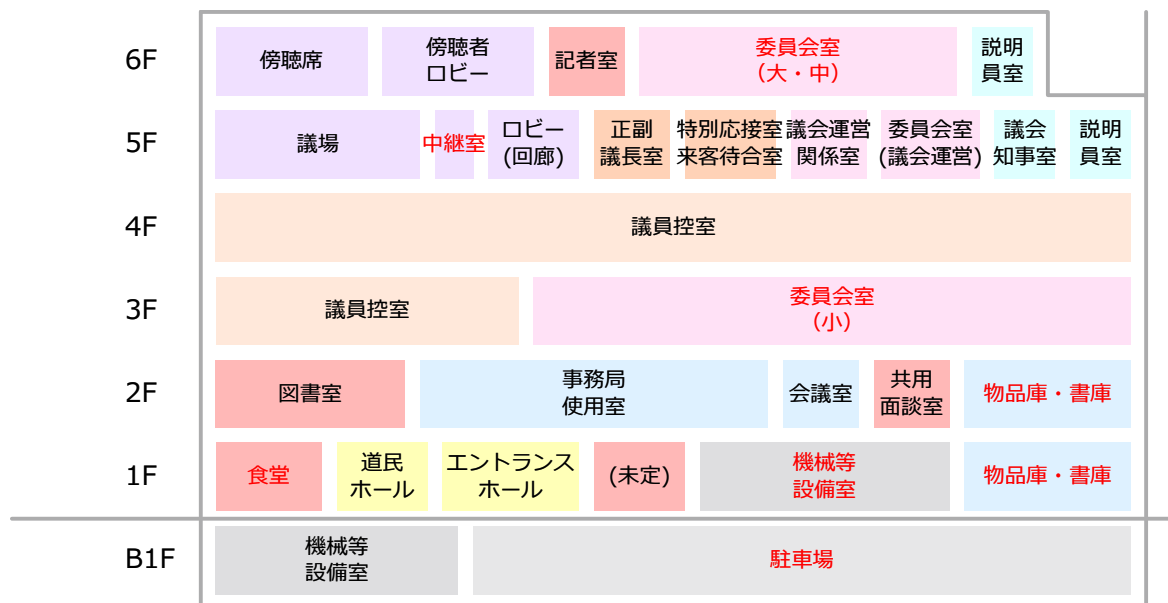
※この図面は現時点のものであり、今後変更となる可能性があります

■階層構成比較

(基本計画)



(H28.11時点 設計)



■延床面積

(単位:m2)

区分	現庁舎 (A)	H28.11 時点設計 (B)	差引 (B-A)	基本計画
議場・傍聴席	916	1,605	689	1,300
委員会室	1,675	2,650	975	2,800
正副議長室	300	470	170	490
議員控室	2,287	2,895	608	3,000
図書室	573	505	▲ 68	500
執行部使用室	329	500	171	500
事務局使用室	1,212	1,020	▲ 192	1,060
その他 (食堂等)	651	745	94	750
共通 (廊下、機械室等)	5,192	6,140	948	6,400
駐車場	0	2,325	2,325	2,100
合計	13,135	18,855	5,720	18,900

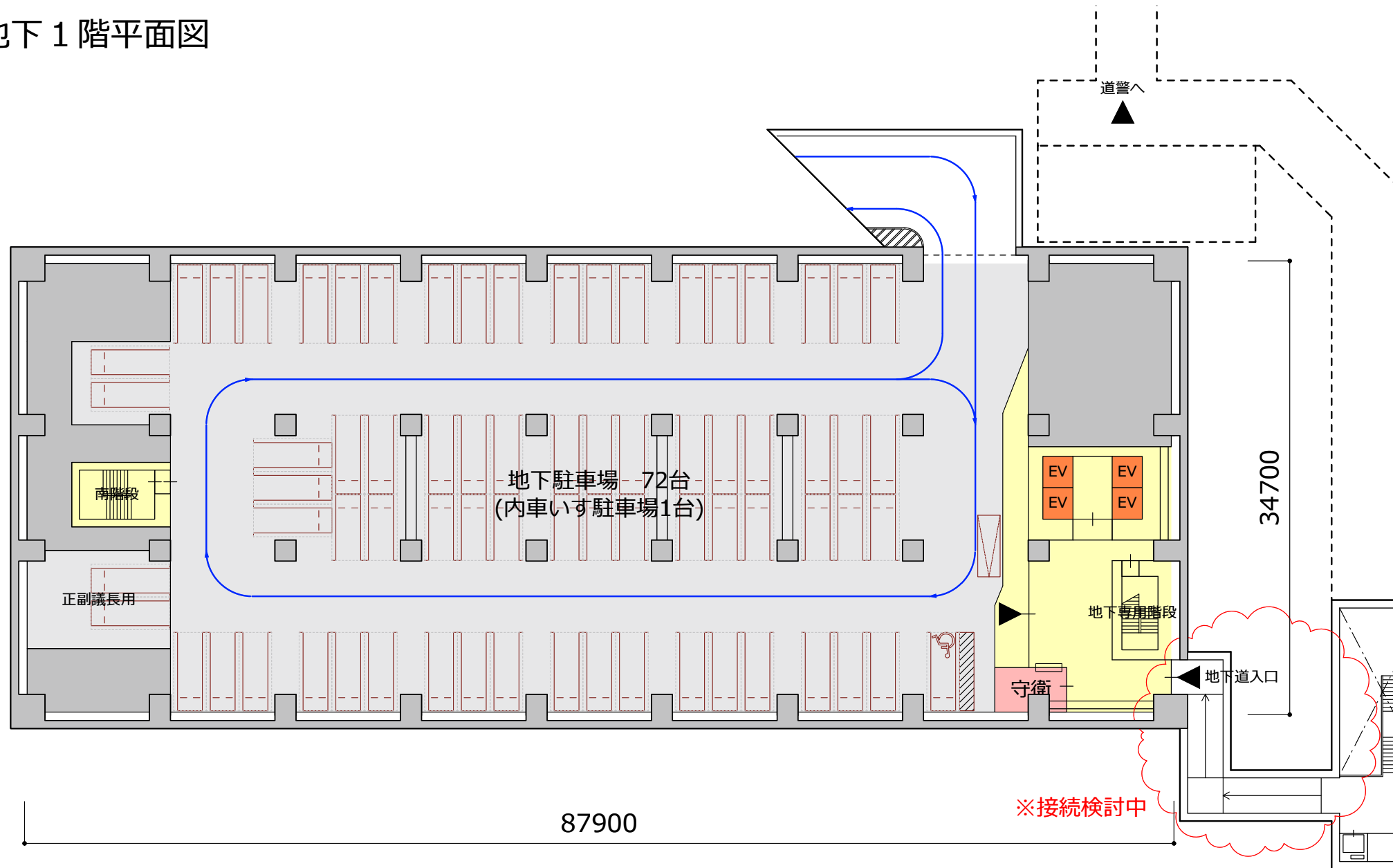
■駐車場台数

地上： 18 台
地下： 72 台

※この図面は現時点のものであり、今後変更となる可能性があります

■ 平面図

地下 1 階平面図

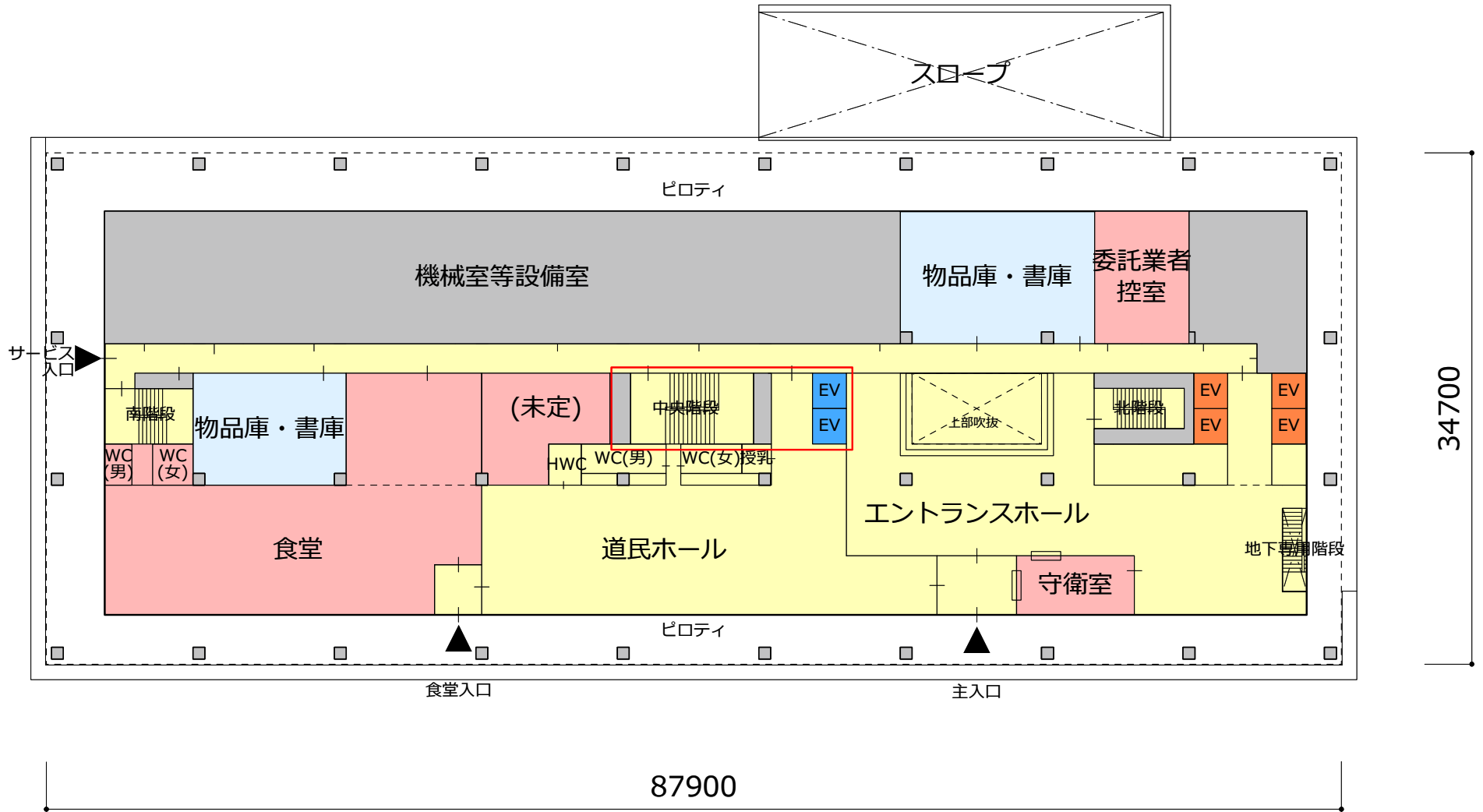


赤線部：主な変更箇所

(凡例) EV : 議員・職員用EV EV : 一般用EV □ : 設備スペース

※この図面は現時点のものであり、今後変更となる可能性があります

1階平面図

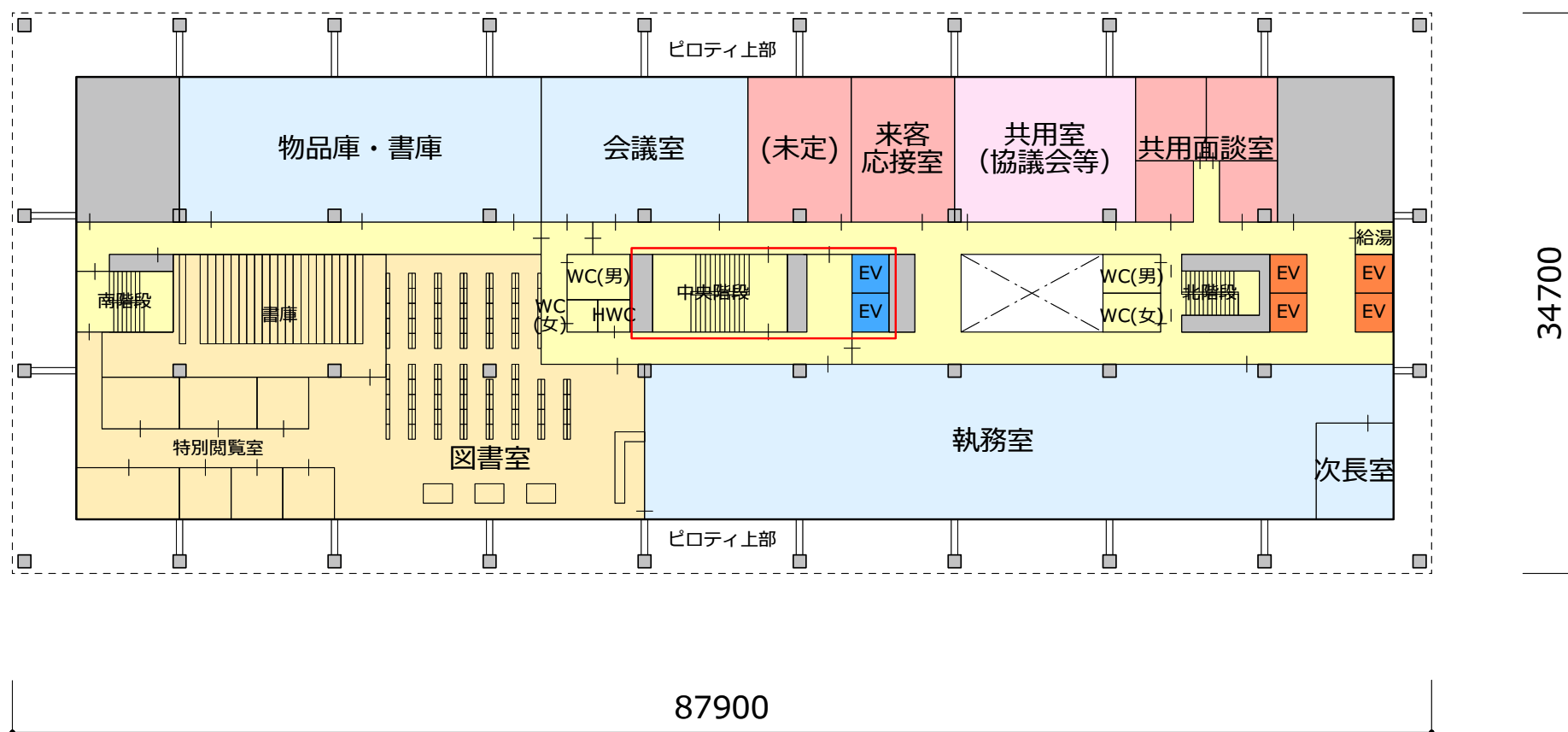


赤線部：主な変更箇所

(凡例) EV : 議員・職員用EV EV : 一般用EV □ : 設備スペース

※この図面は現時点のものであり、今後変更となる可能性があります

2階平面図

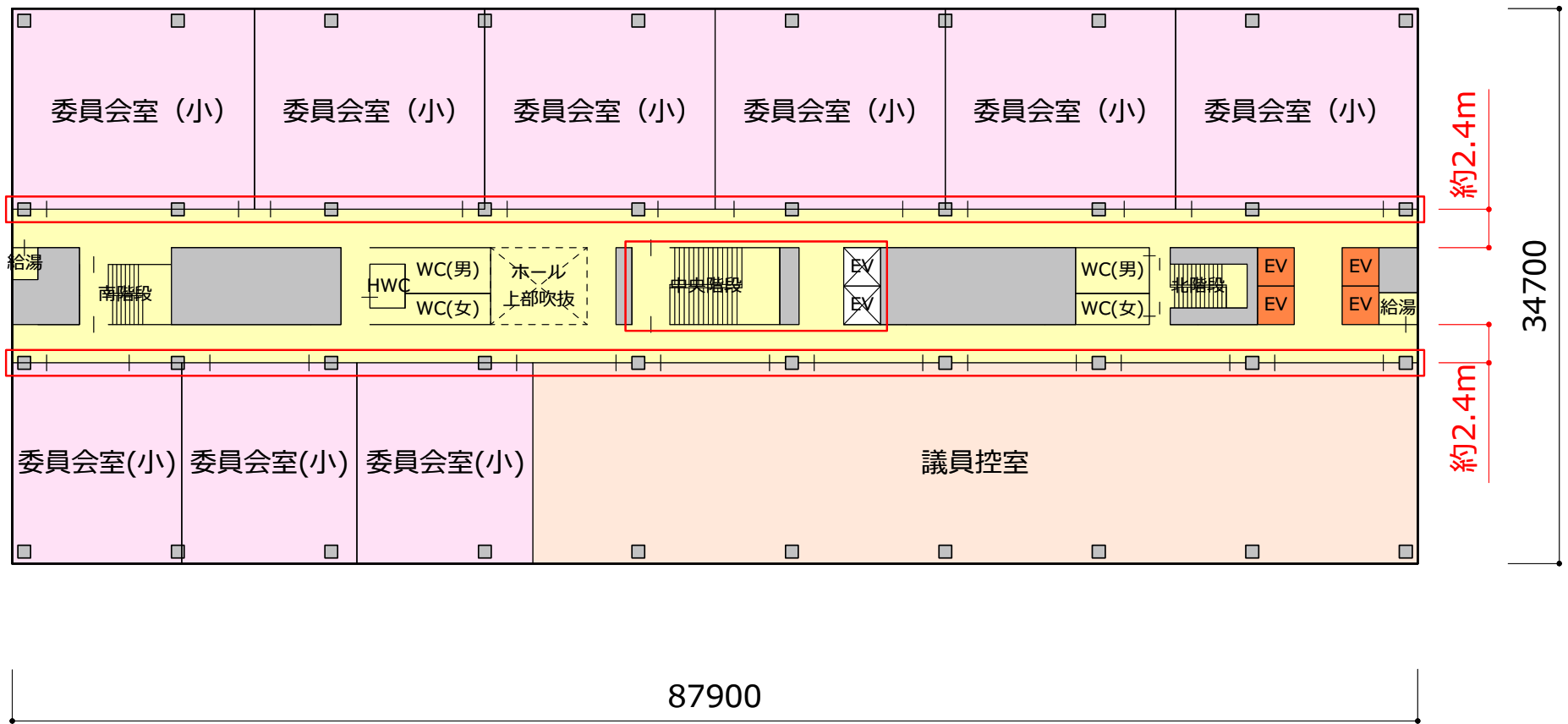


赤線部：主な変更箇所

(凡例) EV：議員・職員用EV EV：一般用EV □：設備スペース

※この図面は現時点のものであり、今後変更となる可能性があります

3階平面図



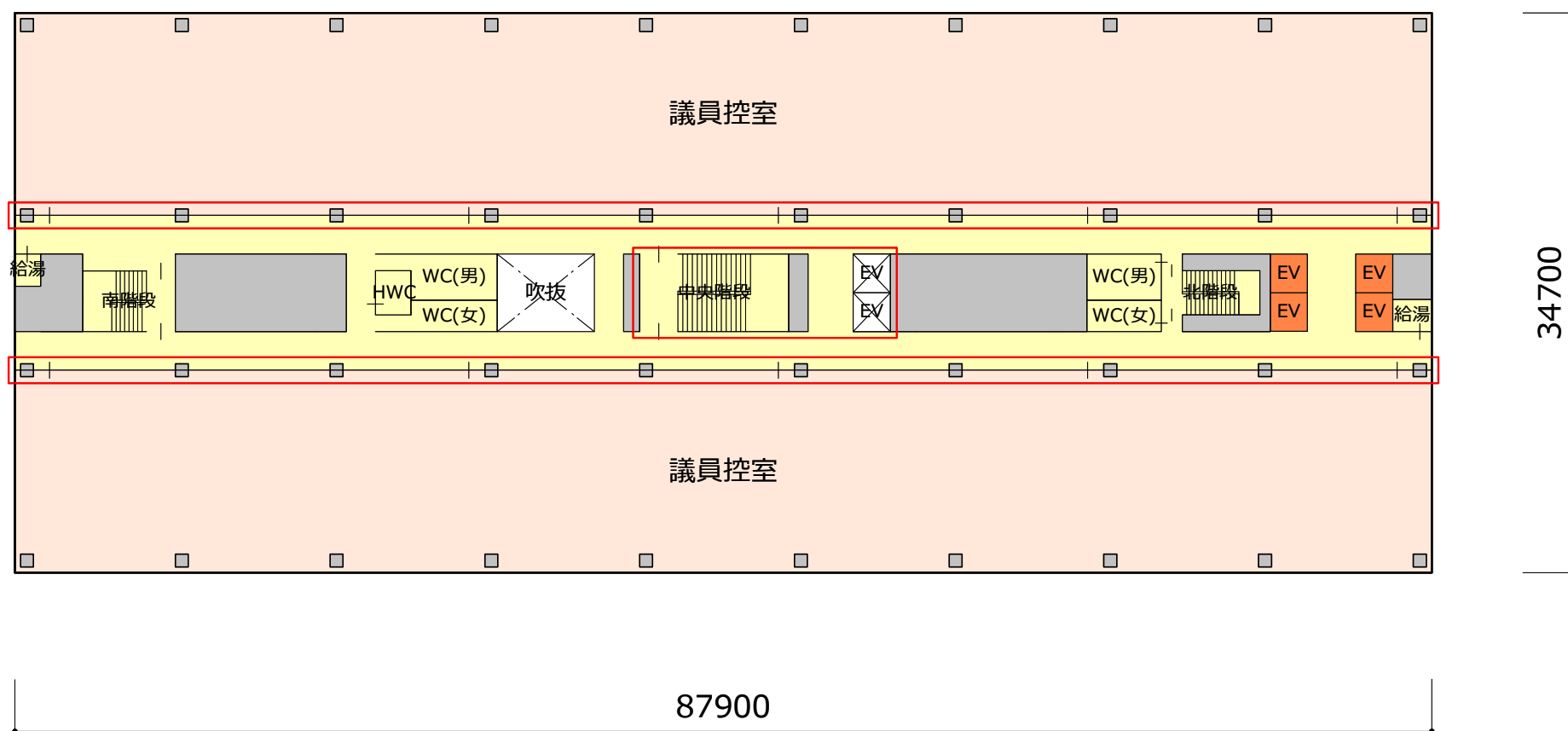
赤線部：主な変更箇所

(凡例) EV：議員・職員用EV EV：一般用EV □：設備スペース

※委員会室 (小) の間仕切り位置は検討中

※この図面は現時点のものであり、今後変更となる可能性があります

4階平面図

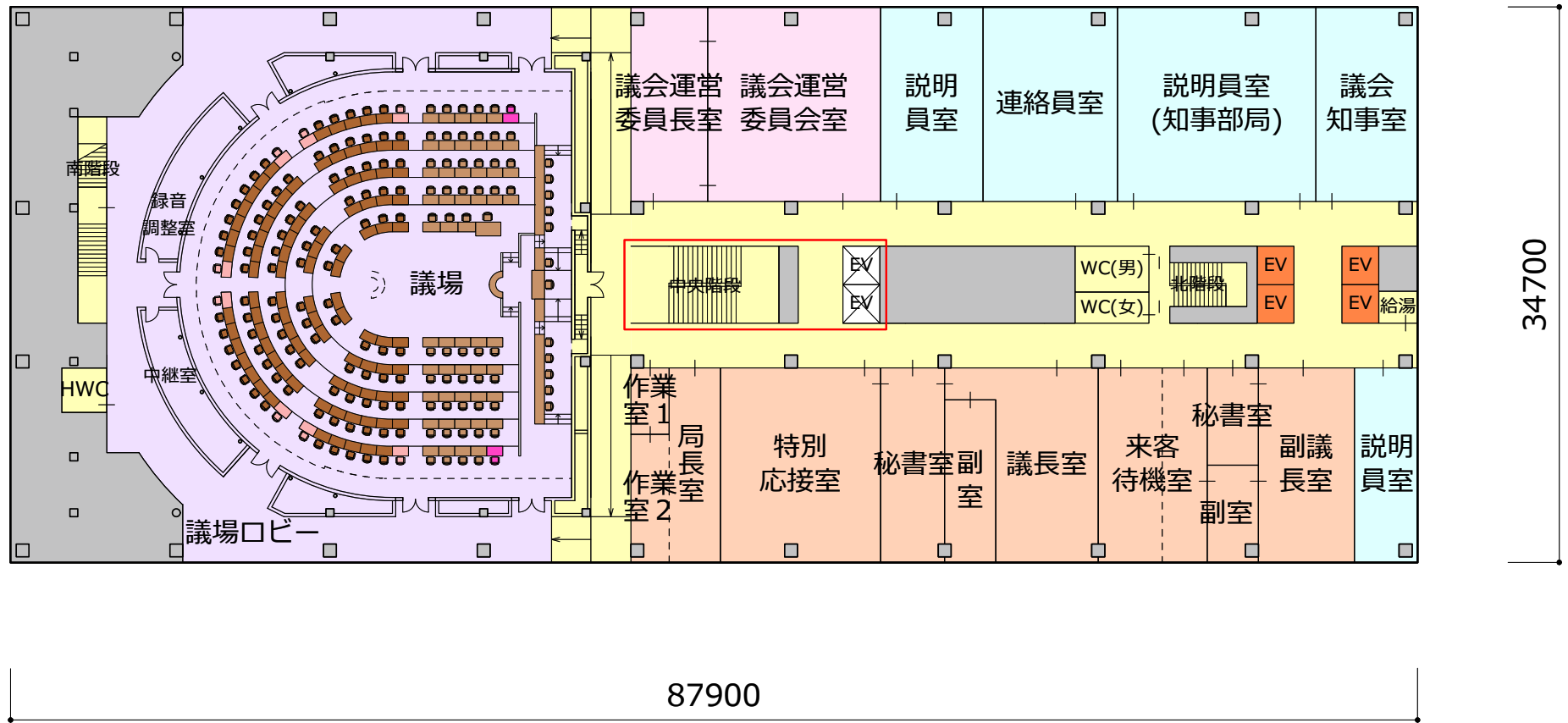


赤線部：主な変更箇所

(凡例) EV : 議員・職員用EV EV : 一般用EV □ : 設備スペース

※この図面は現時点のものであり、今後変更となる可能性があります

5階平面図

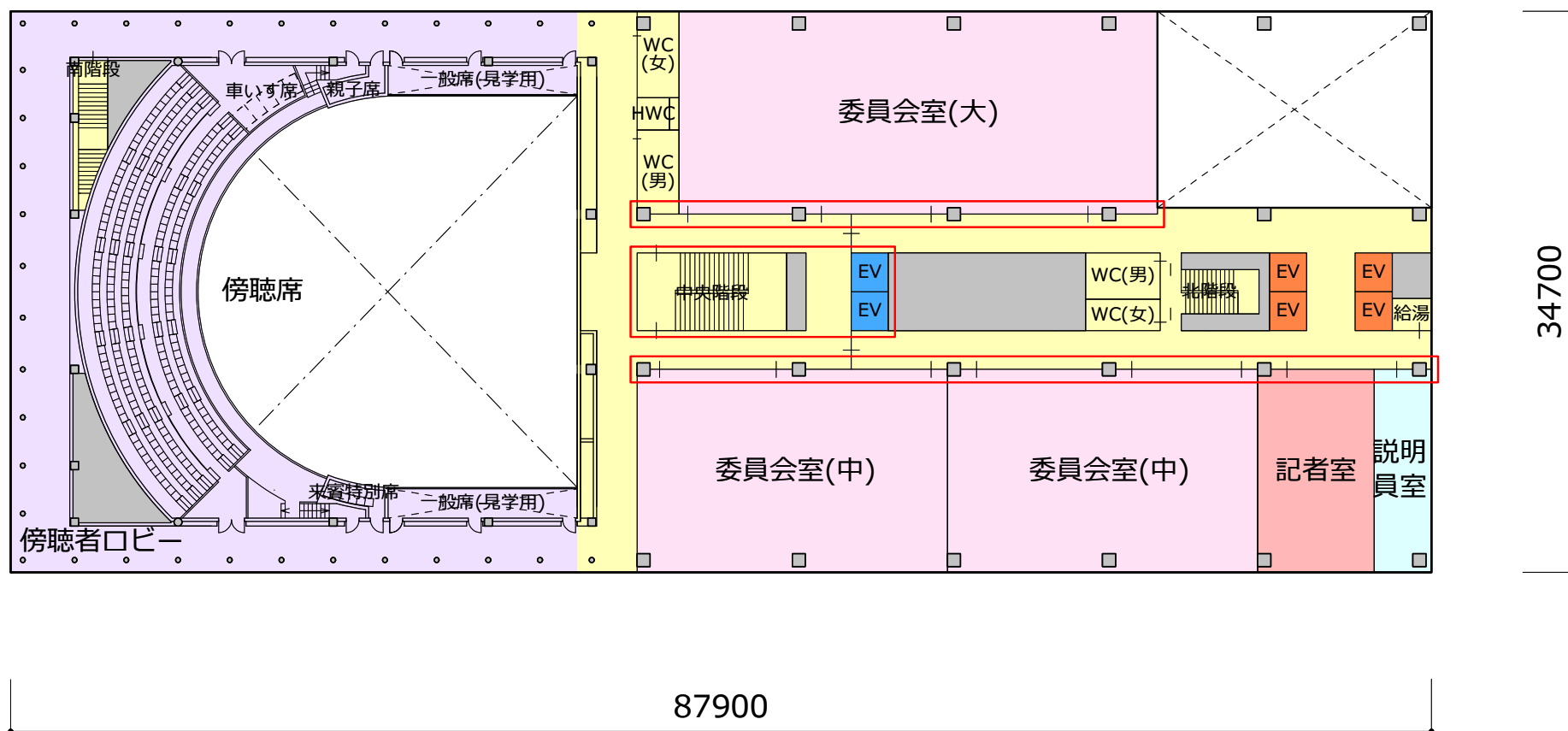


赤線部：主な変更箇所

(凡例) EV : 議員・職員用EV EV : 一般用EV □ : 設備スペース

※この図面は現時点のものであり、今後変更となる可能性があります

6階平面図

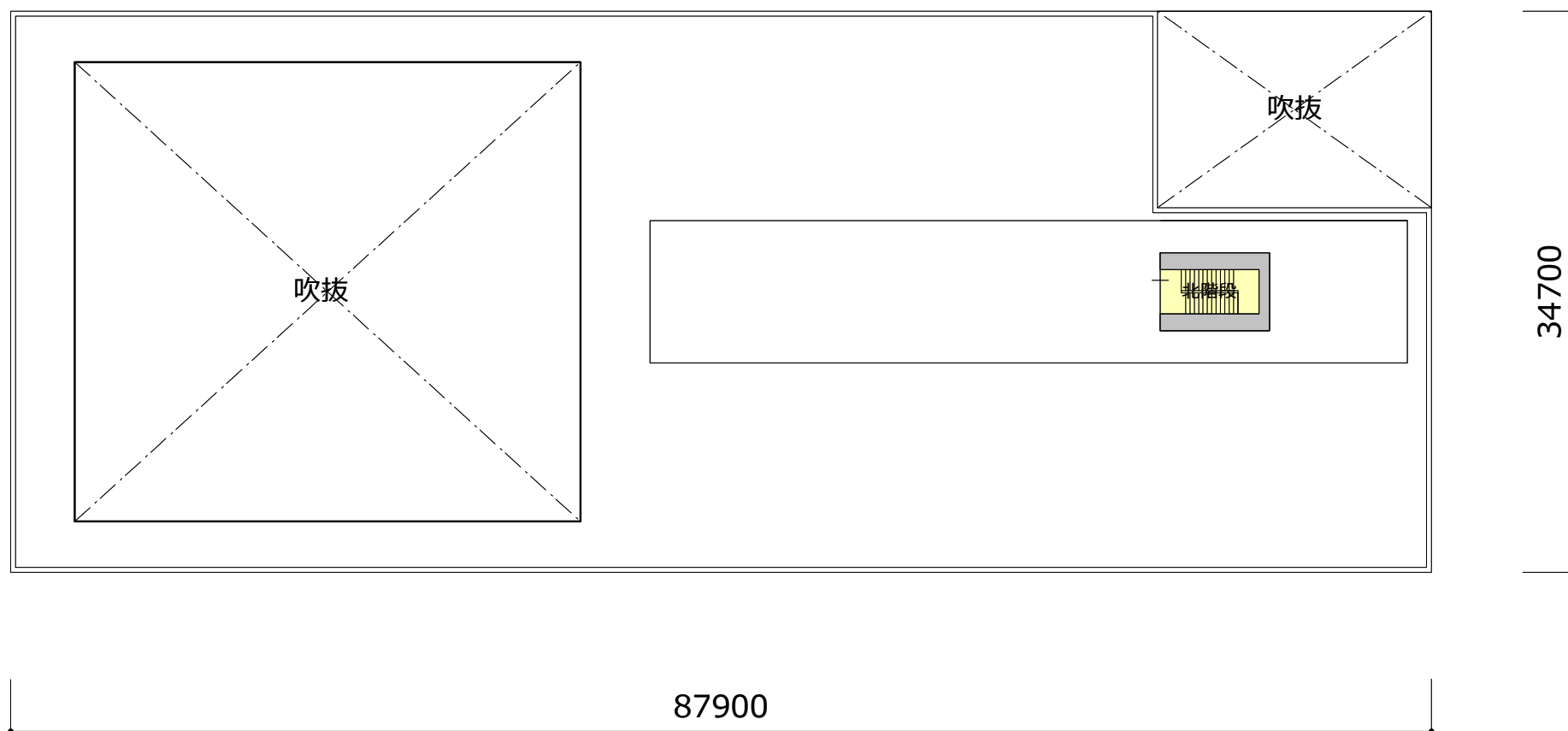


赤線部：主な変更箇所

(凡例) EV : 議員・職員用EV EV : 一般用EV □ : 設備スペース

※この図面は現時点のものであり、今後変更となる可能性があります

屋上平面図



赤線部：主な変更箇所

(凡例) EV : 議員・職員用EV EV : 一般用EV □ : 設備スペース

※この図面は現時点のものであり、今後変更となる可能性があります